
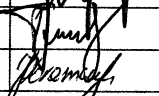



Komisja inwentaryzacyjna	
Nazwisko i imię	podpis
Jakub Wyrzykowski	
Mirosława Trętowska	
Jacek Abramczyk	

Oznaczenie nieruchomości	
Według księgi wieczystej	KWPL1C/00055309/8
Oznaczenie dokumentów na mocy których Skarb Państwa stał się właścicielem	PS 668/15-07.07.2016
Położenie	Miejscowość ulica Numer porządkowy
	Zawady Dworskie

KARTA
inwentaryzacyjna nieruchomości

Nr ewidencyjny działki	Powierzchnia działki	Rodzaj nieużytkowania	Budynki, budowle i urządzenia					Osoba prawna, osoba fizyczna lub inna jednostka, której oddano nieruchomość w użytkowanie wieczyste, zarząd lub użytkowanie	Wartość w mln zł		Uwagi
	Nieruchomości w m ²		Rodzaj	ilość kondygnacji	ilość lokali mieszkalnych	ilość sprzedanych lokali	Udział w użytkowaniu wieczystym		gruntu	Części składowych	
1	2	3	4	5	6	7	8	9	10	11	12
240	5535	Grunty zadrzewione i zakrzewione	-	-	-	-	-	-	-	-	-

Kartę inwentaryzacyjną nieruchomości wywieszono na tablicy ogłoszeń Urzędu Gminy Gołymin-Osrodek na okres 30 dni od dnia 13.03.2017 r.

Dodatkowe informacje można uzyskać w pokoju nr 2 (parter) Urzędu Gminy Gołymin-Osrodek lub telefonicznie - 023 671 60 93.


Andrzej Chrzanowski